

SUD GATINAIS - GESTION DU CHEVREUIL

N°15









BILAN DES ANNEES PRECEDENTES

SECTEUR	2017/2018			2018/2019			2019/2020			2020/2021			2021/2022			2022/2023		
	Attrib.	Réal.	%	Attrib.	Réal.	%	Attrib.	Réal.	%	Attrib.	Réal.	%	Attrib.	Réal.	%	Attrib.	Réal.	%
A	30	24	80,0	31	27	87,1	31	24	77,4	32	27	84,4	37	34	91,9	39	39	100,0
B	175	169	96,6	182	172	94,5	186	174	93,5	188	178	94,7	195	184	94,4	209	198	94,7
C	159	128	80,5	159	126	79,2	168	131	78,0	173	144	83,2	167	146	87,4	181	160	88,4
D	57	55	96,5	60	50	83,3	59	49	83,1	60	55	91,7	60	52	86,7	60	54	90,0
TOTAL	421	376	89,3	432	375	86,8	444	378	85,1	453	404	89,2	459	416	90,6	489	451	92,2

SUD GATINAIS - GESTION DU CHEVREUIL

N°15

CAMPAGNE 2023/2024

SECTEUR	TENDANCE DE LA POPULATION	OBJECTIFS POUR 2023/2024	ATTRIBUTION QUANTITATIVE		ATTRIBUTIONS	OBSERVATIONS
			BOIS	PLAINE		
A			1 / 13 HA 10 → 22 23 → 35	1 / 200 HA 80 → 279 280 → 479	43	
B			1 / 13 HA 10 → 22 23 → 35	1 / 120 HA 80 → 199 200 → 319	210	
C			1 / 15 HA 10 → 24 25 → 39	1 / 200 HA 80 → 279 280 → 479	191	
D			1 / 20 HA 10 → 29 30 → 49	1 / 300 HA 80 → 379 380 → 679	61	
TOTAL					505	

OBSERVATIONS

METHODE DE CALCUL

SUD GATINAIS - GESTION DU CERF

N°15

BILAN DES ANNEES PRECEDENTES

SECTEUR	2017/2018			2018/2019			2019/2020			2020/2021			2021/2022			2022/2023		
	Attrib.	Réal.	%	Attrib.	Réal.	%	Attrib.	Réal.	%	Attrib.	Réal.	%	Attrib.	Réal.	%	Attrib.	Réal.	%
ENSEMBLE DE LA ZONE	9	1	11,1	9	1	11,1	9	0	0,0	8	1	12,5	8	1	12,5	7	0	0,0
TOTAL	9	1	11,1	9	1	11,1	9	0	0,0	8	1	12,5	8	1	12,5	7	0	0,0

SUD GATINAIS - GESTION DU CERF

N°15

CAMPAGNE 2023/2024

SECTEUR	TENDANCE DE LA POPULATION	OBJECTIFS POUR 2023/2024	ATTRIBUTION QUANTITATIVE		ATTRIBUTIONS	OBSERVATIONS
			BOIS	PLAINE		
ENSEMBLE DE LA ZONE		AUCUNE IMPLANTATION SOUHAITÉE	TOUTE DEMANDE SATISFAITE		7	/

OBSERVATIONS

METHODE DE CALCUL

SUD GATINAIS - GESTION DU SANGLIER

N°15

BILAN DES ANNEES PRECEDENTES

SECTEUR	2017/2018			2018/2019			2019/2020			2020/2021			2021/2022			2022/2023		
	Attrib.	Réal.	%	Attrib.	Réal.	%	Attrib.	Réal.	%	Attrib.	Réal.	%	Attrib.	Réal.	%	Attrib.	Réal.	%
A	43	39	90,7	54	48	88,9	93	67	72,0	68	52	76,5	105	81	77,1	82	44	53,7
B	188	140	74,5	292	203	69,5	322	246	76,4	51	33	64,7	77	66	85,7	75	60	80,0
C	199	179	89,9	291	218	74,9	317	265	83,6	475	361	76,0	562	489	87,0	490	392	80,0
D	65	50	76,9	95	65	68,4	99	75	75,8	209	162	77,5	304	257	84,5	249	205	82,3
E	118	100	84,7	210	152	72,4	217	172	79,3									
TOTAL	613	508	82,9	942	686	72,8	1048	825	78,7	803	608	75,7	1048	893	85,2	896	701	78,2

SUD GATINAIS - GESTION DU SANGLIER

N°15

CAMPAGNE 2023/2024

SECTEUR	TENDANCE DE LA POPULATION	OBJECTIFS POUR 2023/2024	ATTRIBUTION QUANTITATIVE		ATTRIBUTIONS	OBSERVATIONS
			BOIS	PLAINE		
A			TOUTE DEMANDE SATISFAITE		66	
B			TOUTE DEMANDE SATISFAITE		50	
C			TOUTE DEMANDE SATISFAITE		369	
D			TOUTE DEMANDE SATISFAITE		191	
TOTAL					676	

OBSERVATIONS

Communes "points noirs" : BUSSY LE REPOS - CHAUMOT - EGRISSELLES LE BOCAGE - MARSANGY - ST JULIEN DU SAULT

Mesures spécifiques :

13 territoires identifiés "POINT NOIR": 1502150 LORENZATTI - 1502250 CHAMPION - 1502530 DUBOIS - 1502590 CAZIN - 1503110 GIONNET
 1503180 JOUAN - 1503280 BOUDEVILLE - 1503320 BOUDEVILLE - 1503340 BONNEAU - 1503350 SARL FERME DE VERLIN
 1503360 DEMONTRILLON - 1503450 COURTOIS - 1503580 GIONNET

Suivi des réalisations pour les 13 territoires